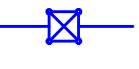








ANNEXE E

Cartographie relative aux prises d'eau communautaires, dépôts de neige usées, sites de déchets dangereux, anciens dépotoirs, cimetières automobile, sablières, étangs aérés d'un système d'épuration des eaux usées, corridors de transport d'énergie, voies de circulation contraignantes, corridors de transport d'énergie, voies de circulation contraignantes et voie ferrée

TYPE DE CONTRAINTE	AFFECTATION DOMINANTE
AD	Anciens dépotoirs
CA	Cimetières automobile
DD	Déchets dangereux
EA	Étangs aérés d'un système d'épuration des eaux usées
HQ	Poste d'Hydro-Québec
NU	Dépôt de neige usées
SA	Sablières
Corridors de transport d'énergie	
Voies de circulation contraignantes	
Zones de contraintes du bruit routier	
Distance en mètres	430
Voie ferrée	
Gazoduc	
Garage de train	

 Localisation de la contrainte

Guilbaume Tremblay, maire X, greffier
Ce règlement est entré en vigueur le _____ lors de l'émission du certificat de conformité par le MRC Les Moulins.

AMENDEMENTS		
RÈGLEMENT	DESCRIPTION	ENTRÉE EN VIGUEUR
1103-24	Ajout d'un corridor de transport d'énergie	2014-05-17
1103-43	Retrait de la zone « EC » au lac samson	2016-04-12

SERVICE DE L'AMÉNAGEMENT DU TERRITOIRE

Dossier: 1103-43_E.dwg
Date: Janvier 2016
Echelle: 1 : 20 000
Mis à jour du cadastre rénové: janvier 2016
Mis à jour du cadastre non-rénové: janvier 2016

